





План границ объекта



Масштаб 1:400

Условные обозначения

- | | | | |
|---|---|--|---|
|  | - Часть границы, местоположение которой определено при выполнении кадастровых работ |  | - Характерная точка границы, сведения о которой позволяют однозначно определить ее положение на местности |
| 1 | - Обозначение новой характерной точки | 53:05:0170101 | - Номер кадастрового квартала |
| :96 | - Кадастровый номер земельного участка |  | - Часть границы, сведения ЕГРН о которой позволяют однозначно определить ее положение на местности |
|  | - Граница здания | | |

Подпись



Дата 13.03.2024

Место для оттиска печати (при наличии) лица, составившего описание местоположения границ объекта